




Het Woud van Anlier: samen met het woud van Rulles en dat van Chenel is het Woud van Anlier een van de grootste wouden van het land. Zijn loofbos strekt zich uit over zo'n 7000 hectare, tot aan de uiterste grenzen van de gemeenten Habay, Léglise, Fauvillers en Martelange. Zijn noordelijke helling, die tot 517 m klimt, wordt doorkruist door de bijrivieren van de Sûre. Zijn zuidelijke helling daalt tot 400 m en verwelkomt de Rulles, een bijrivier van de Semois.

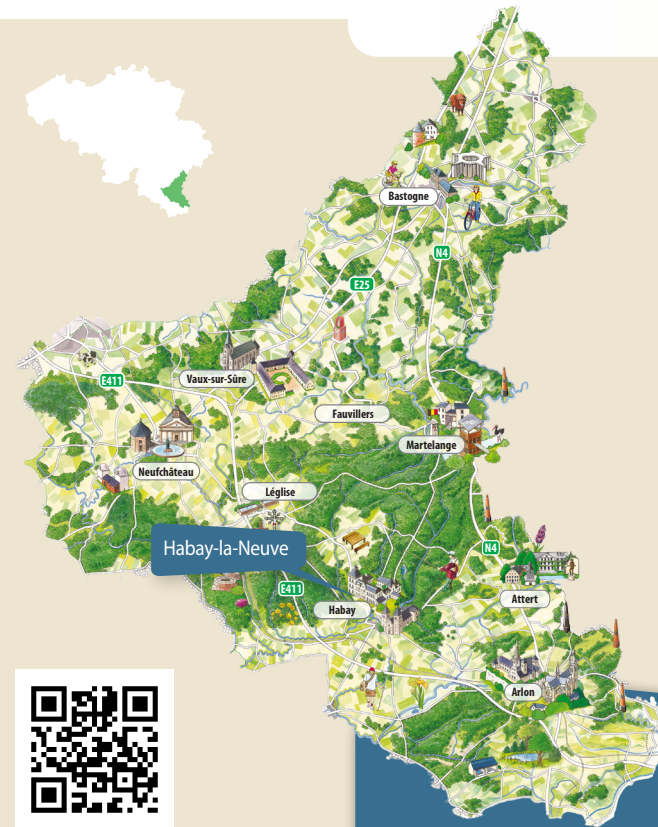
Het woud bestaat nu uit 85% loofbomen, hoofdzakelijk beuken, eiken, haagbeuken en esdoorns. Voor de rest vind je er naaldbomen, met vooral de picea en de Douglasspar.

7 Place de la Liberté: een plaats in het noorden, onderin het dorp, achter de brug van de Rulles. De oudere dorpsbewoners noemen het 'Quartier de la rigole', om een onderscheid te maken tussen de mensen die boven in het dorp wonen, en de anderen die in de vallei leven.



La Forêt d'Anlier: associée aux forêts de Rulles et de Chenel, la forêt d'Anlier est une des plus grandes forêts du Royaume. Déployant les quelques 7000 hectares de son massif feuillu aux confins des Communes de Habay, Léglise, Fauvillers et Martelange. Son versant Nord culminant à 517m est drainé par des ruisseaux affluents de la Sûre. Son versant Sud s'affaisse jusqu'à 400m et alimente la Rulles, affluent de la Semois. Elle est aujourd'hui constituée à 85% de feuillus, principalement de hêtre, chêne, charme, érable... et pour le reste de résineux, essentiellement l'épicéa et le sapin de Douglas.

7 Place de la Liberté: lieu au nord, dans le bas du village, après le pont de la Rulles. Dénommé par les anciens "Quartier de la rigole", afin de faire la distinction entre les gens résidant au haut du village et les autres qui habitent le fond de la vallée.




Syndicat d'Initiative de Habay-la-Neuve
Rue de Luxembourg, 3
B-6720 Habay-la-Neuve
+32 63 42 22 37
f www.habay-tourisme.be

Maison du Tourisme Haute Sûre Forêt d'Anlier en Ardenne
Grand Place, 2
B-6840 Neufchâteau
+32 61 21 80 05

En collaboration avec la Grande Forêt d'Anlier
f www.grandeforetdanlier.be



Le sentier du Bon Bois
à Habay-La-Neuve



Forêt d'Anlier,
Pays du Slow tourisme



8 km



210 m



2h




Au départ du Syndicat d'Initiative, rue de Luxembourg 3 Habay-la-Neuve

- 1 **L'église Saint Nicolas** est de style roman et fut construite en 1908. Chose rare en Belgique, elle possède 2 clochers.
- 2 **Horlé Nollet**, prononcé "Horlé Noé" par les gens du village, est un très vieux chemin portant le nom de la famille Nollet.
- 3 **La fosse aux loups**, ce nom rappelle l'époque lointaine où ces animaux venaient chercher de la nourriture dans les fosses du château, le "**châtelet-Haut**". Il est cité, pour la première fois, en 1317. Ce château se dressait sur le versant sud de la vallée de la Rulles. Il fut détruit à plusieurs reprises et chaque fois reconstruit et restauré. Aujourd'hui, il ne reste qu'une dépendance en pierre de schiste.
- 4 **La Chapelle de Bonhome** dédiée à St Jean-Baptiste. Elle fut construite en 1887 par le Baron de Bonhome. La tradition rapporte qu'avec son épouse, ils firent vœu de construire cette chapelle, soit à l'occasion de la naissance d'un premier enfant longtemps désiré, soit parce que cet enfant avait guéri d'une maladie grave.
- 5 **La Place Bonaparte** tient son nom de quatre chênes plantés en 1811 à la naissance du Roi de Rome. Actuellement il n'en reste que 3.
- 6 **Fagne Muray** : lieu-dit de la forêt d'Anlier au nord du village de Habay-la-Neuve.

Vanaf de Syndicat d'Initiative, rue de Luxembourg 3 Habay-la-Neuve

- 1 **De kerk van Saint Nicolas** werd in 1908 in romaanse stijl gebouwd. Ze heeft 2 klokkentorens, wat in België zeldzaam is.
- 2 **Horlé Nollet**, door de dorpsbewoners 'Horlé Noé' uitgesproken, is een heel oude weg die de naam van de familie Nollet draagt.
- 3 **La fosse aux loups**, of wolvengracht, een naam die verwijst naar lang geleden, toen deze dieren voedsel kwamen zoeken in de grachten van het kasteel, het "**Châtelet-Haut**". Het wordt voor het eerst vermeld in 1317. Dit kasteel stond op de zuidelijke helling van de Rullesvallei. Het werd meermaals vernietigd en telkens weer opgebouwd en gerestaureerd. Vandaag blijft er enkel nog een bijgebouw in schist van over.
- 4 **De kapel van Bonhome**, opgedragen aan St Jean-Baptiste. Ze werd in 1887 gebouwd door Baron de Bonhome. Hij wilde samen met zijn echtgenote deze kapel bouwen, ofwel naar aanleiding van de geboorte van een eerste, langverwacht kind, ofwel omdat dit kind genas van een zware ziekte.
- 5 **La Place Bonaparte** : in 1811 werden hier vier eiken geplant, naar aanleiding van de geboorte van de Koning van Rome, waaraan het plein zijn naam dankt. Er staan er nu nog maar 3.
- 6 **Fagne Muray**: gehucht van het Woud van Anlier ten noorden van het dorp Habay-la-Neuve.



Le tracé ci-dessus est indicatif, les cartes détaillées sont en vente dans les Syndicats d'Initiative, Offices et Maisons du Tourisme.
De routeaanduidingen zijn indicatief. De gedetailleerde parcours zijn te koop in de 'Syndicats d'Initiative', 'Offices du Tourisme' en de 'Maisons du Tourisme.'

8 km 210 m 2h